





info@rivieredunord.net 

(506) 732-3242 

(506) 732-3217 

393, Rue Acadie, Grande-Anse, N.-B. E8N 1E2 

rivieredunord.net 

AVIS PUBLIC

Plan municipal de Saint-Léolin

UN AVIS PUBLIC EST PAR LA PRÉSENTE DONNÉ que la Ville de Rivière-du-Nord a l'intention de modifier son plan municipal pour le secteur de Saint-Léolin, en agrandissant un secteur d'affectation M (mixte) à même un secteur d'affectation NPR (naturelle, de protection et récréative) sur les terrains portant les numéros d'identification 20525994 et 20504445 étant situés au 1332, chemin des Boudreau. Le but de cette modification est de rendre conforme une entreprise en fondation et permettre l'usage d'un moulin à bois comme des activités secondaires à une habitation unifamiliale.

Une réunion pour informer le public sur la modification aura lieu le 21 mai 2024 à 18h00 à l'Hôtel de ville de Rivière-du-Nord situé au 393, rue Acadie à Grande-Anse, NB.

Les personnes intéressées peuvent assister à la réunion pour demander des renseignements ou faire des commentaires sur le changement proposé. Le Conseil acceptera et considérera les objections ou commentaires reçus par écrit au plus tard le 20 juin 2024 à 16h30. Toutes objections ou commentaires écrits peuvent être adressés à :

Greffière municipale
Ville de Rivière-du-Nord
393, rue Acadie
Grande-Anse, NB E8N 1E2


Carte modifiant le plan d'urbanisme municipal de Saint-Léolin



Légende

 Affectation M (mixte) et NPR (naturelle, de protection et récréative) vers M (mixte)

 Limite du cadastre

 Limite de Saint-Léolin

Zonage

 Mixte (M)

 Naturelle, de protection et récréative (NPR)

 Villégiature (VI)

Annexe B-1

Note :

Veuillez noter que cette carte du plan d'urbanisme municipal correspond à une compilation administrative et qu'elle ne possède aucune valeur légale.



1 centimètre = 40 mètres



Préparé par : Issa Coulibaly, analyste d territoire - Géomaticque

Commission de services régionaux
Péninsule acadienne
Approuvé par : Benjamin Kocyla, U.P.C. Mfr
Directeur de la planification
Urbaniste professionnel cert

